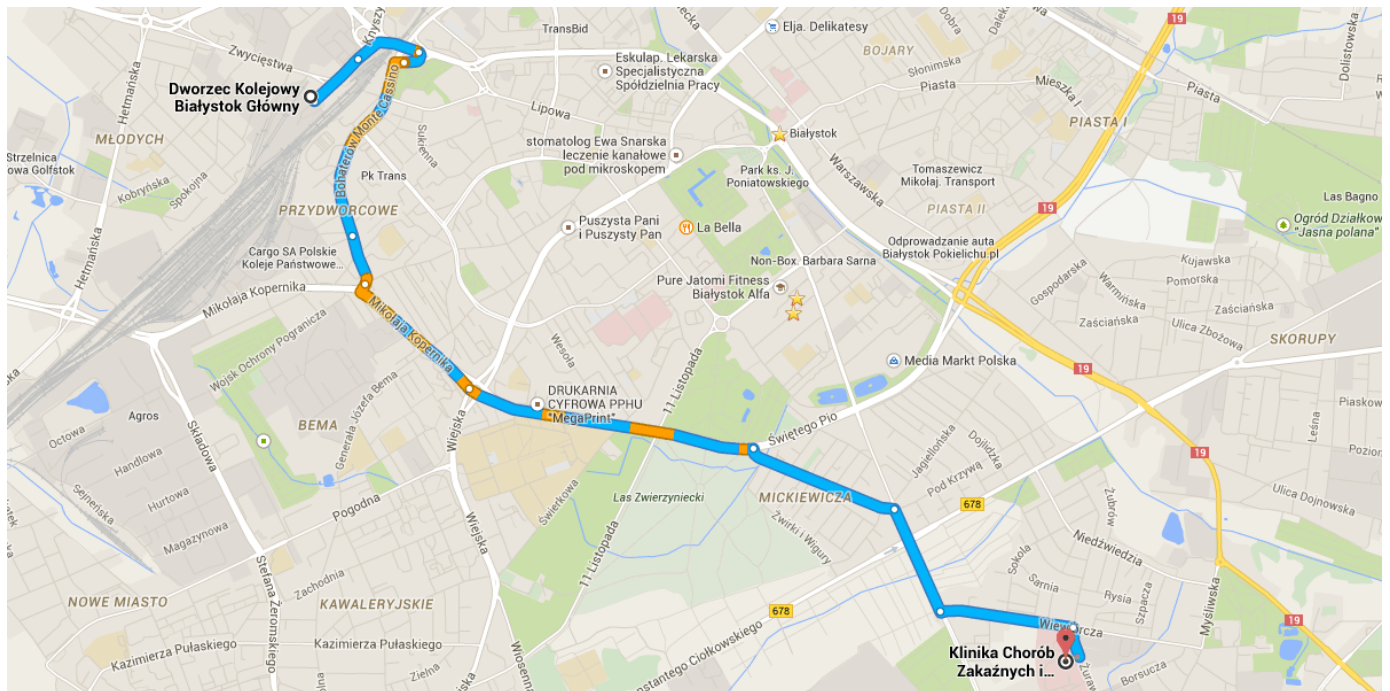




trasę Dworzec Kolejowy Białystok Główny – Klinika Chorób Zakaźnych i Hepatologii Uniwersytetu Medycznego



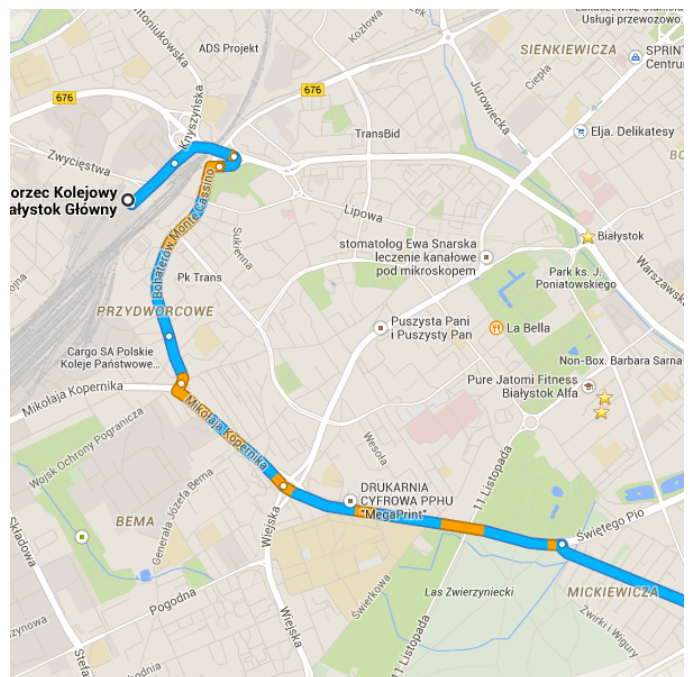
○ Dworzec Kolejowy Białystok Główny

Kolejowa 26, Białystok

Wjedź na Bohaterów Monte Cassino i Mikołaja Kopernika do: Zwierzyńceka

4,3 km, 7 min

- ↑ 1. Kieruj się na Kolejowa na północny wschód
300 m
- ↑ 2. Zjedź na Jana Henryka Dąbrowskiego/DW676
350 m
- ↑ 3. Skręć w prawo w zjazd w kierunku Lublin/Bobrowniki/Kuźnica Biał./Wysokie Maz./Krynki
120 m
- ↶ 4. Skręć w lewo w Bohaterów Monte Cassino (drogowskazy na Wysokie Maz.)
1,0 km
- ↑ 5. Kontynuuj wzdłuż Łomżyńska
260 m
- ↶ 6. Skręć w lewo w Mikołaja Kopernika
800 m



7. Na rondo Seweryna Nowakowskiego
Prezydenta Miasta Białegostoku
podążaj prosto drogą Zwierzyniecka

1,5 km



Skręć w prawo, pozostając na
Zwierzyniecka

800 m, 1 min

Wjedź na Ulica Wiewiórcza do: Żurawia

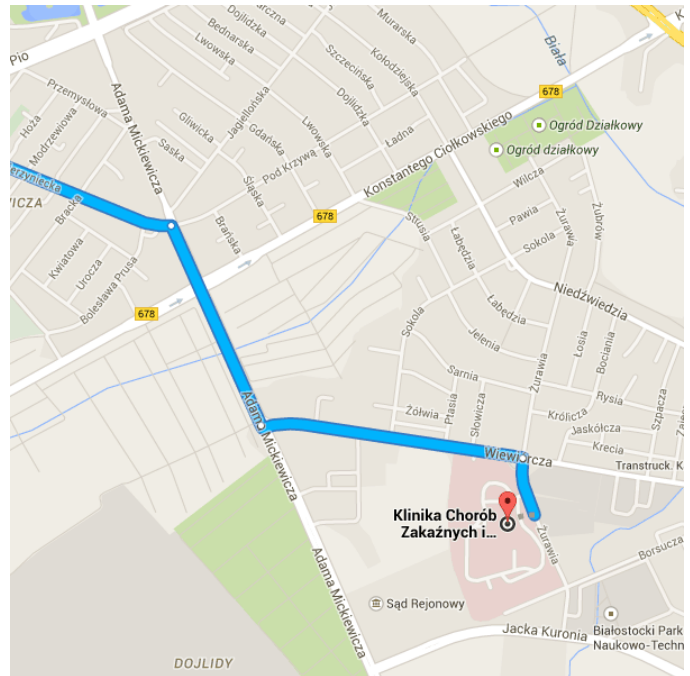
1,2 km, 2 min

9. Skręć w prawo w Adama Mickiewicza

550 m

10. Skręć w lewo w Ulica Wiewiórcza

700 m

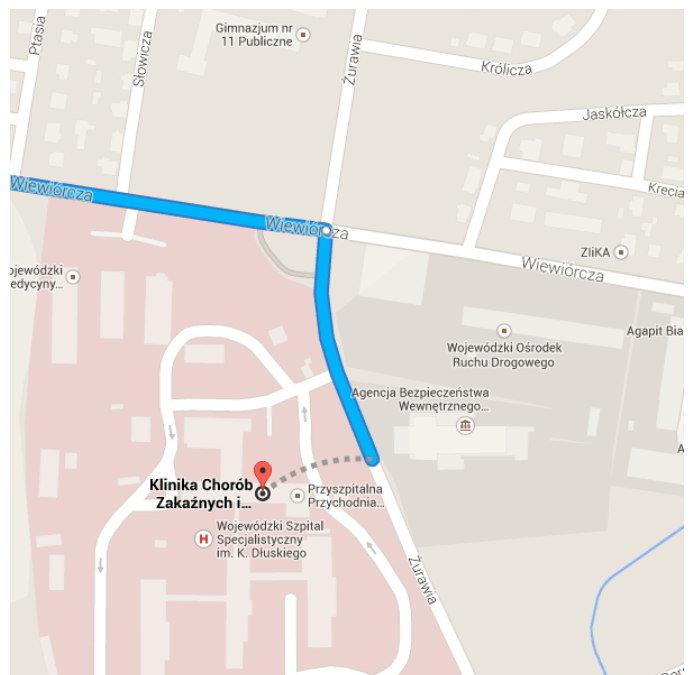


Skręć w prawo w Żurawia



Miejsce docelowe będzie po prawej
stronie

150 m, 37 s



📍 Klinika Chorób Zakaźnych i Hepatologii Uniwersytetu Medycznego

Żurawia 14, Białystok

Te wskazówki służą tylko do planowania podróży. Faktyczna trasa może być inna ze względu na roboty drogowe, korki, warunki pogodowe lub inne zdarzenia – należy wziąć te czynniki pod uwagę. Należy przestrzegać wszystkich znaków i

8.11.2014

Mapy Google

informacji podanych na trasie.

Dane mapy ©2014 Google